

«СОГЛАСОВАНО»
Начальник РУО Аргаяшского
Муниципального района
И.Т. Сафиуллин
«19» мая 2023 г.

«УТВЕРЖДАЮ»
Директор МОУ «Метелевская СШ»
Г.Ф. Гиниятуллин
«19» мая 2023 г.

«СОГЛАСОВАНО»
Госавтоинспекцией Аргаяшского
муниципального района
Абдуллин М.М.
«19» мая 2023 г.

ПАСПОРТ

дорожной безопасности

муниципального общеобразовательного учреждения

«Метелевская средняя школа»

(наименование образовательного учреждения)

Общие сведения

Муниципальное общеобразовательное учреждение
«Метелевская средняя школа»

(Наименование ОУ)

Тип ОУ Средняя школа

Юридический адрес ОУ: 456887, д. Метелева, ул. Советская, 2а.

Фактический адрес ОУ: 456887, д. Метелева, ул. Советская, 2а.

Руководители ОУ:

Директор Гиниятуллин Габидулла Файзуллович

8 3519018901

(телефон)

(фамилия, имя, отчество)

Заместитель директора

по учебной работе Аглиуллина Луиза Рашитовна 8 3519018901

(фамилия, имя, отчество)

(телефон)

Заместитель директора

по воспитательной

работе

Сафарова Роза Кучукбаевна

8 3519018901

(телефон) (фамилия, имя, отчество)

(телефон)

Ответственные работники муниципального органа образования

Преподаватель-организатор ОБЖ

Янбирдина Зулия Габидуллаевна

8 3519018901

Ответственные от

Госавтоинспекции Инспектор ОГИБДД ОМВД России по

Аргаяшскому району

Абдуллин М.М.

Ответственные работники

за мероприятия по профилактике

детского травматизма Янбирдина Зулия Габидуллаевна 8 3519018901

Количество учащихся

250 чел

Наличие уголка по БДД

имеется (1 этаж коридор)

(если имеется, указать место расположения)

Наличие класса по БДД

имеется (1 этаж кабинет)

(если имеется, указать место расположения)

Наличие автогородка (площадки) по БДД отсутствует

Наличие автобуса в ОУ

1 автобус

(при наличии автобуса)

Владелец автобуса

ИП Алибаев Р.Р.

(ОУ, муниципальное образование и др.)

Время занятий в ОУ:

1 смена: 8:30 – 14:00; внеклассные занятия: 16:00 – 19:00

Телефоны оперативных служб:

инспектор ГИБДД Аргаяшского района – 8(351)3121636

дежурная часть полиции Аргаяшского района - 8(351)3120149

Содержание

I. План-схемы ОУ.

- 1) район расположения ОУ, пути движения транспортных средств и детей (учеников, обучающихся);
- 2) организация дорожного движения в непосредственной близости от образовательного учреждения с размещением соответствующих технических средств, маршруты движения детей и расположение парковочных мест;
- 3) маршруты движения организованных групп детей от ОУ к стадиону, парку или к спортивно-оздоровительному комплексу;
- 4) пути движения транспортных средств к местам разгрузки/погрузки и рекомендуемых безопасных путей передвижения детей по территории образовательного учреждения.

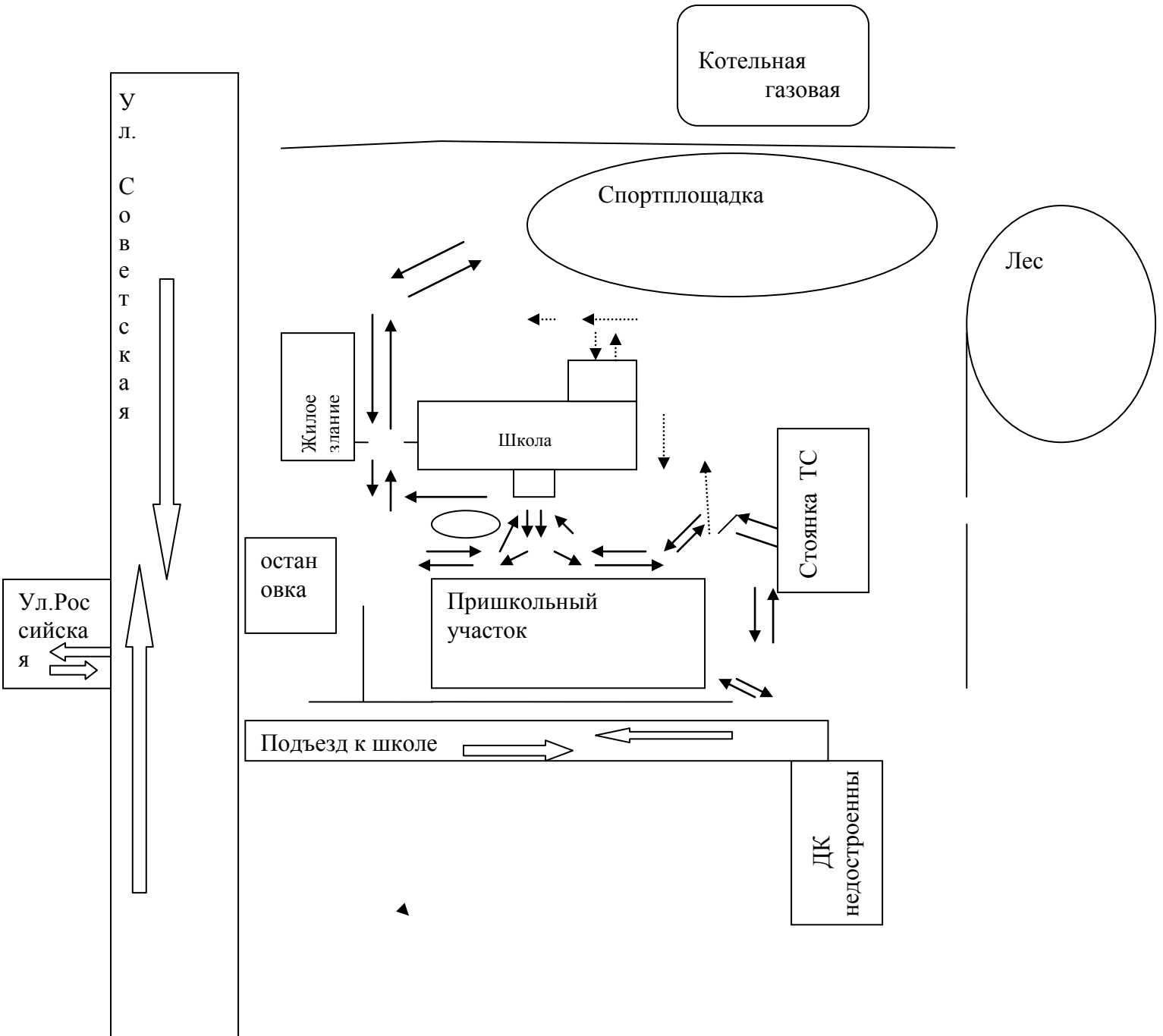
II. Информация об обеспечении безопасности перевозок детей специальным транспортным средством (автобусом).




- 1) общие сведения;
- 2) маршрут движения автобуса до ОУ;
- 3) безопасное расположение остановки автобуса ОУ.

III. Приложения.

І. План-схемы ОУ.

План-схема района расположения ОУ, пути движения транспортных средств и детей (учеников)



-  Движение транспортных средств
-  Движение детей (учеников)
-  Движение транспортных средств к местам разгрузки (погрузки) грузов

Рекомендации к составлению план-схемы района расположения ОУ

1. Район расположения образовательного учреждения определяется группой жилых домов, зданий и улично-дорожной сетью с учетом остановок общественного транспорта (выходов из станций метро), центром которого является непосредственно образовательное учреждение;

2. Территория, указанная в схеме, включает в себя:

- образовательное учреждение;
- стадион на территории ОУ, на котором могут проводиться занятия по физической культуре;

- жилые дома, в которых проживает большая часть детей (учеников) данного образовательного учреждения;

- автомобильные дороги и тротуары;

3. На схеме обозначено:

- расположение жилых домов, зданий и сооружений;

- сеть автомобильных дорог;

- пути движения транспортных средств;

- пути движения детей (учеников) в/из образовательного учреждения;

- опасные участки (места несанкционированных переходов на подходах к образовательному учреждению, места концентрации ДТП с участием детей-пешеходов);

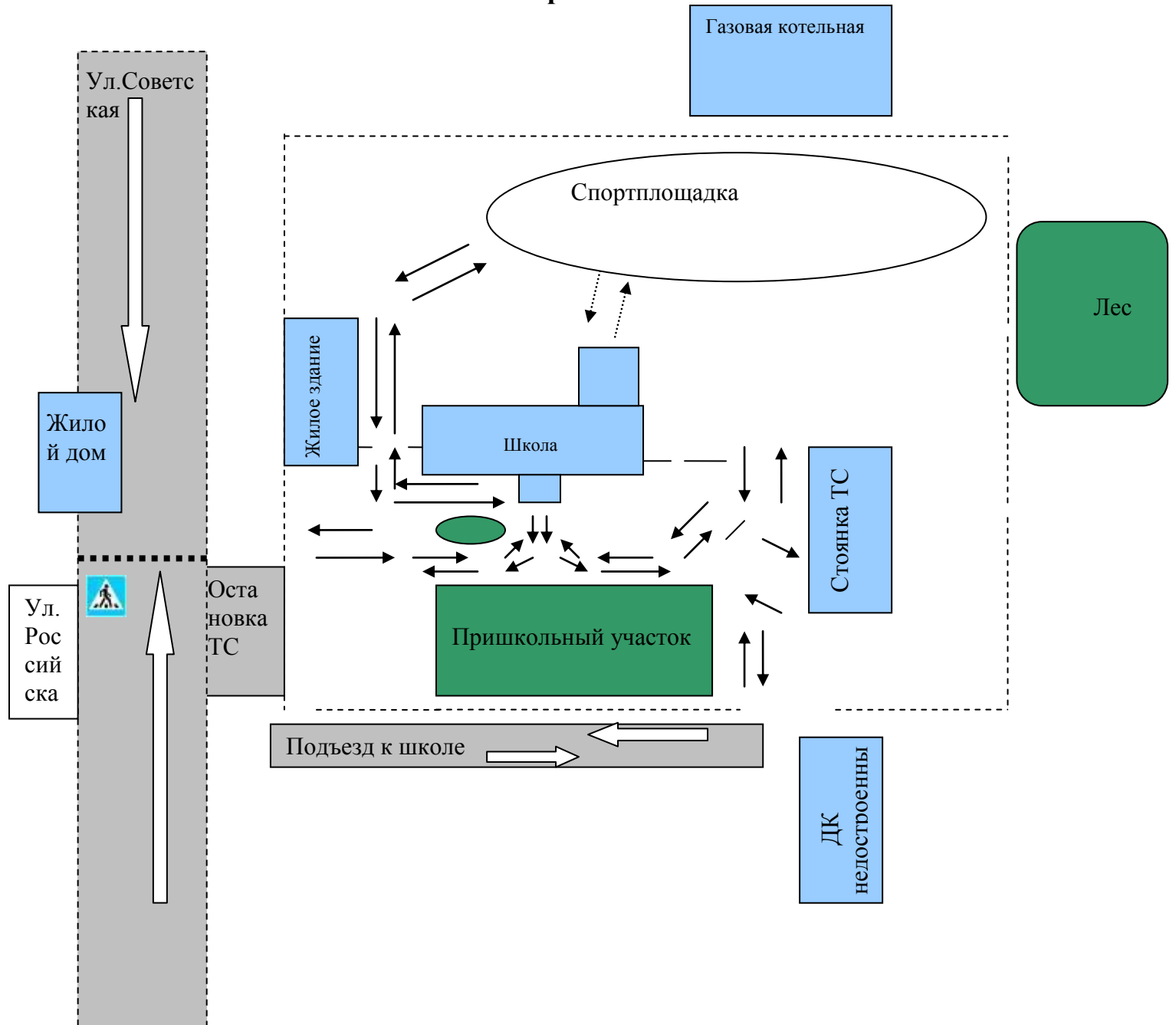
- уличные (наземные – регулируемые / нерегулируемые) и внеуличные (надземные и подземные) пешеходные переходы;

- названия улиц и нумерация домов.

Схема необходима для общего представления о районе расположения ОУ. Для изучения безопасности движения детей на схеме обозначены наиболее частые пути движения учеников от дома (от отдаленных остановок маршрутных транспортных средств) к ОУ и обратно.

При исследовании маршрутов движения детей необходимо уделить особое внимание опасным зонам, где часто дети (ученики, обучающиеся) пересекают проезжую часть не по пешеходному переходу.

Схема организации дорожного движения в непосредственной близости от образовательного учреждения с размещением соответствующих технических средств, маршруты движения детей и расположение парковочных мест



Рекомендации к составлению схемы организации дорожного движения в непосредственной близости от образовательного учреждения

1. Схема организации дорожного движения ограничена автомобильными дорогами, находящимися в непосредственной близости от образовательного учреждения;

2. На схеме обозначено:

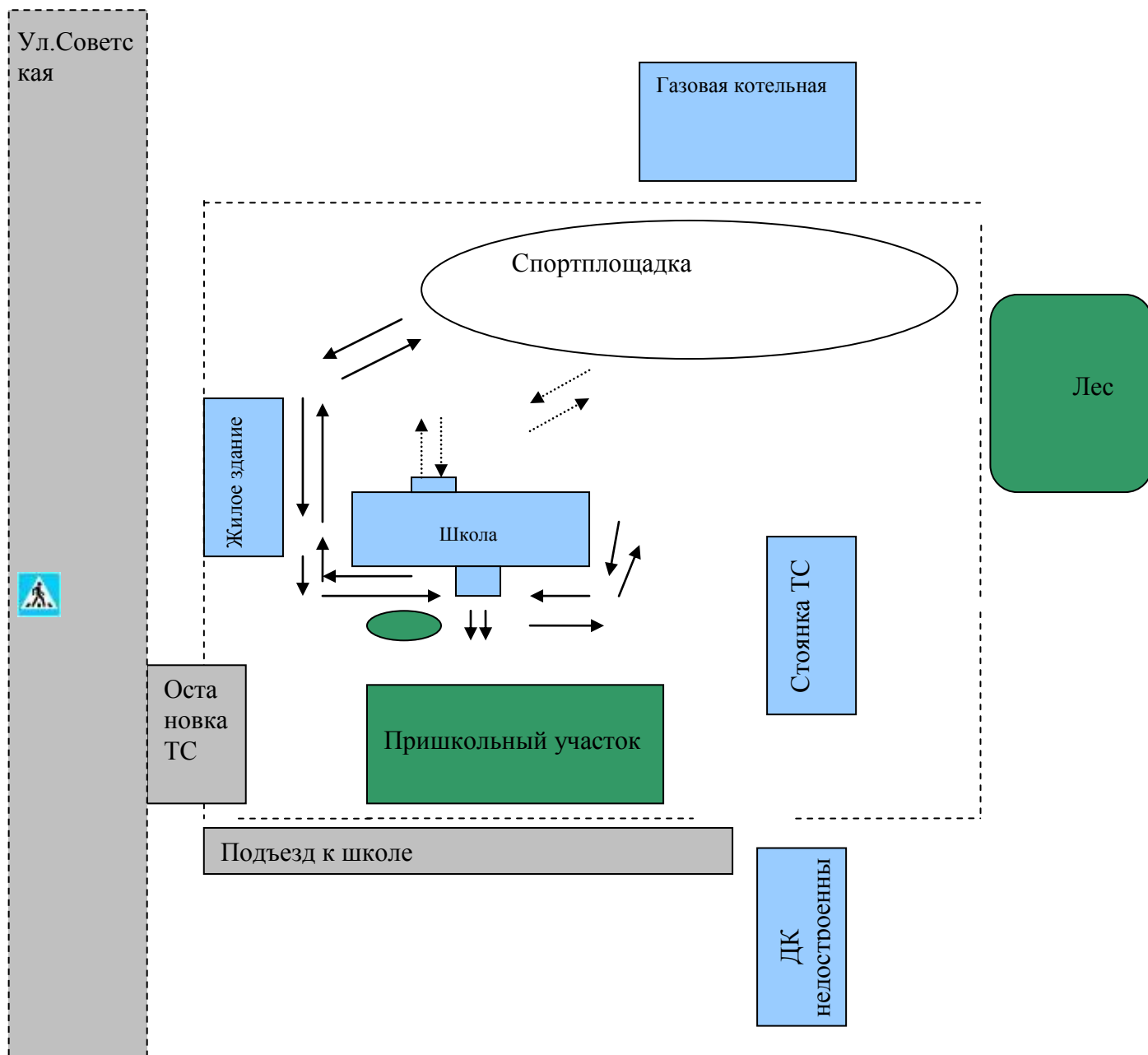
- здание ОУ с указанием территории, принадлежащей непосредственно ОУ (при наличии указать ограждение территории);
- автомобильные дороги и тротуары;
- уличные (наземные – регулируемые / нерегулируемые) и внеуличные (надземные и подземные) пешеходные переходы на подходах к ОУ;
- дислокация существующих дорожных знаков и дорожной разметки;
- другие технические средства организации дорожного движения;
- направление движения транспортных средств по проезжей части;
- направление безопасного маршрута движения детей (учеников, обучающихся);

3. На схеме указано расположение остановок маршрутных транспортных средств и безопасные маршруты движения детей (учеников) от остановочного пункта к ОУ и обратно;

4. При наличии стоянки (парковочных мест) около ОУ, указывается место расположение и безопасные маршруты движения детей (учеников) от парковочных мест к ОУ и обратно.

К схеме (в случае необходимости) должен быть приложен план мероприятий по приведению существующей организации дорожного движения к организации движения, соответствующей нормативным техническим документам, действующим в области дорожного движения, по окончании реализации которого готовится новая схема.


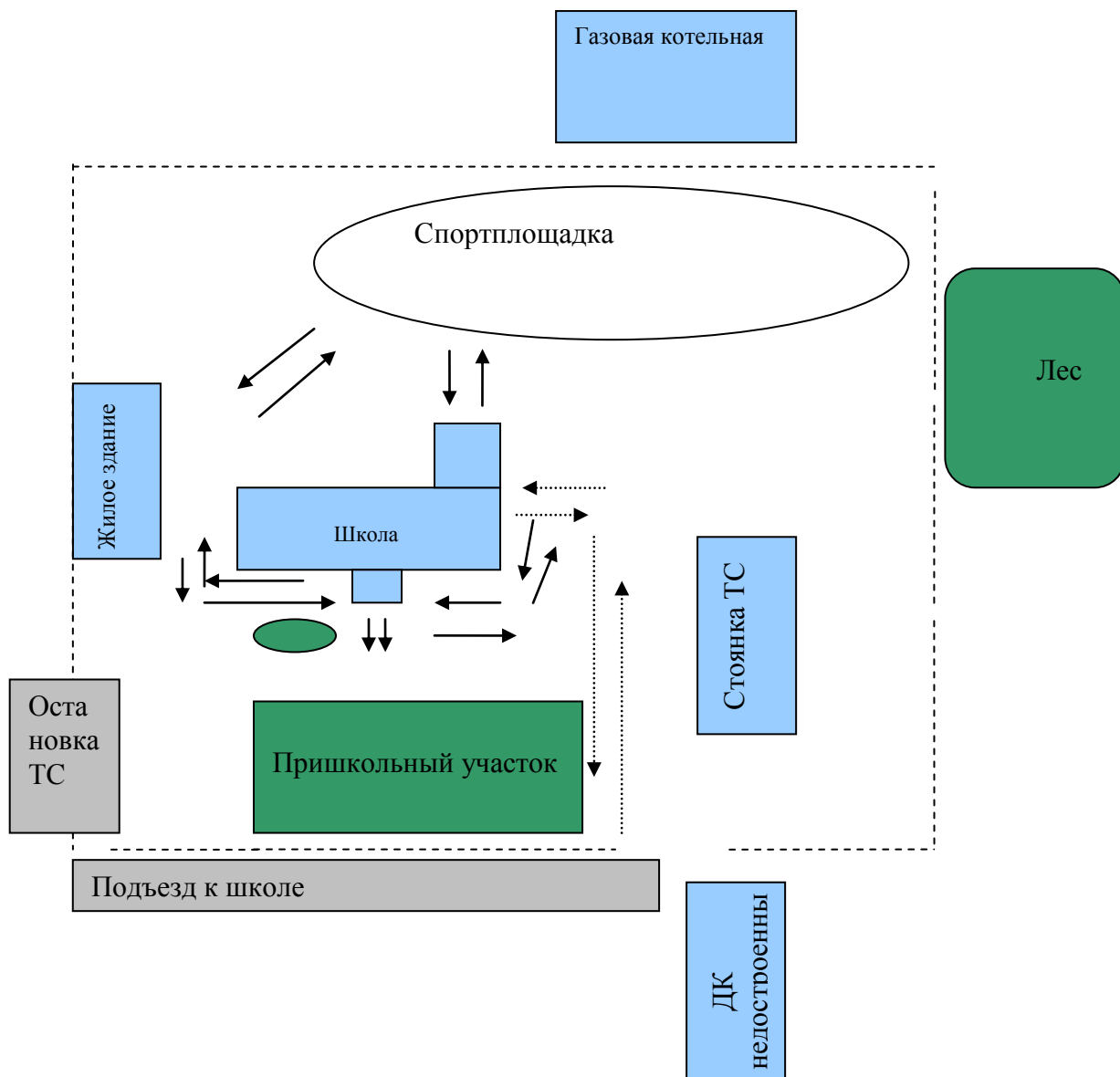
Маршруты движения организованных групп детей от ОУ к стадиону, парку




Рекомендации к составлению схемы маршрутов движения организованных групп детей от ОУ к стадиону.

Данные схемы должны использоваться преподавательским составом при организации движения групп детей к местам проведения занятий вне территории ОУ.

Пути движения транспортных средств к местам разгрузки/погрузки и рекомендуемые пути передвижения детей по территории образовательного учреждения



Движение детей (учеников)



Движение транспортных средств к местам разгрузки (погрузки) грузов

Рекомендации к составлению схемы пути движения транспортных средств к местам разгрузки/погрузки

На схеме указывается примерная траектория движения транспортного средства на территории ОУ, в том числе место погрузки/разгрузки, а также безопасный маршрут движения детей во время погрузочно-разгрузочных работ.

В целях обеспечения безопасного движения детей по территории ОУ необходимо исключить пересечение пути движения детей и пути движения транспортных средств.

II. Информация об обеспечении безопасности перевозок детей специальным транспортным средством (автобусом):

-общие сведения;

-маршрут движения автобуса до ОУ;

-безопасное расположение остановки автобуса ОУ.

Общие сведения

1. Марка ПАЗ

Модель - 3205

Государственный регистрационный знак – В 8510 р

Год выпуска – 2012 г. Количество мест в автобусе - 22

Соответствие конструкции требованиям, предъявляемым к школьным автобусам - соответствует

1. Сведения о владельце

Владелец: ИП Алибаев

(наименование организации)

Юридический адрес владельца: с. Аргаяш, ул. 8 марта, 38

Фактический адрес владельца: с. Аргаяш, ул. 8 марта, 38

Перевозчик: ООО «Региональные автобусные перевозки»

Юридический адрес: 454084, г. Челябинск, Свердловский проспект, 40а

Телефон ответственного лица перевозчика: 835131201162

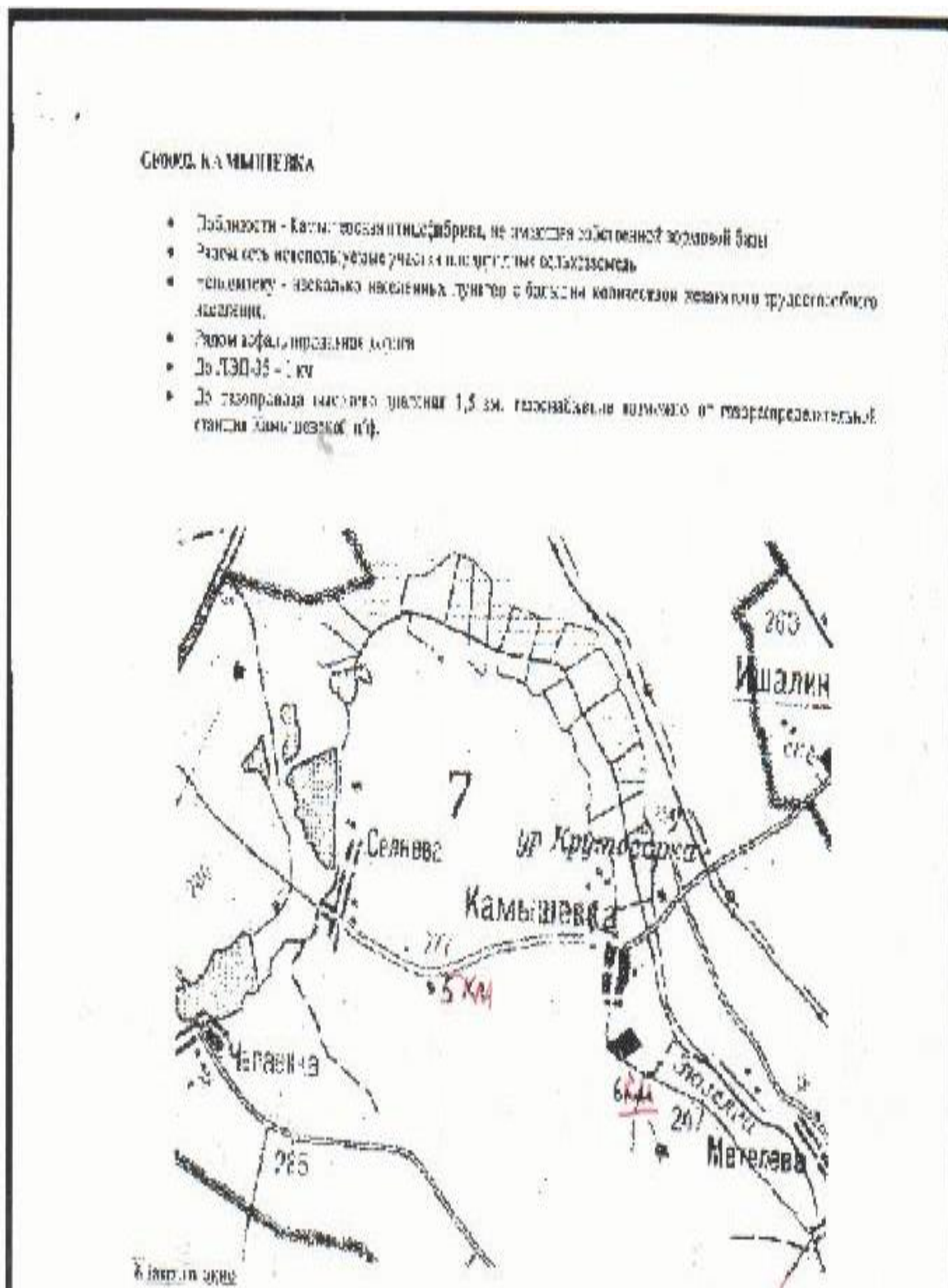
2. Сведения о водителе автобуса

Фамилия, имя, отчество: Бикбулатов Садик Самигуллинович

Принят на работу: 12.09.2012 г.

Стаж вождения категории D: 38 лет

Маршрут движения автобуса ОУ



Медиак

Селяева – Метелева – Селяева, остановка в начале и конце деревни
Камышевка – Метелева – Камышевка, остановка возле ДК
Метелева – Медиак – Метелева, остановка для маршрутного транспорта

Рекомендации к составлению схемы маршрута движения автобуса ОУ

На схеме указываются населенные пункты, через которые происходит следование автобуса ОУ, оборудованные места остановок для посадки и высадки детей в каждом населенном пункте; непосредственно населенный пункт, где расположено ОУ.

На схеме указан безопасный маршрут следования автобуса ОУ из пункта А в пункт В, а также обозначены:

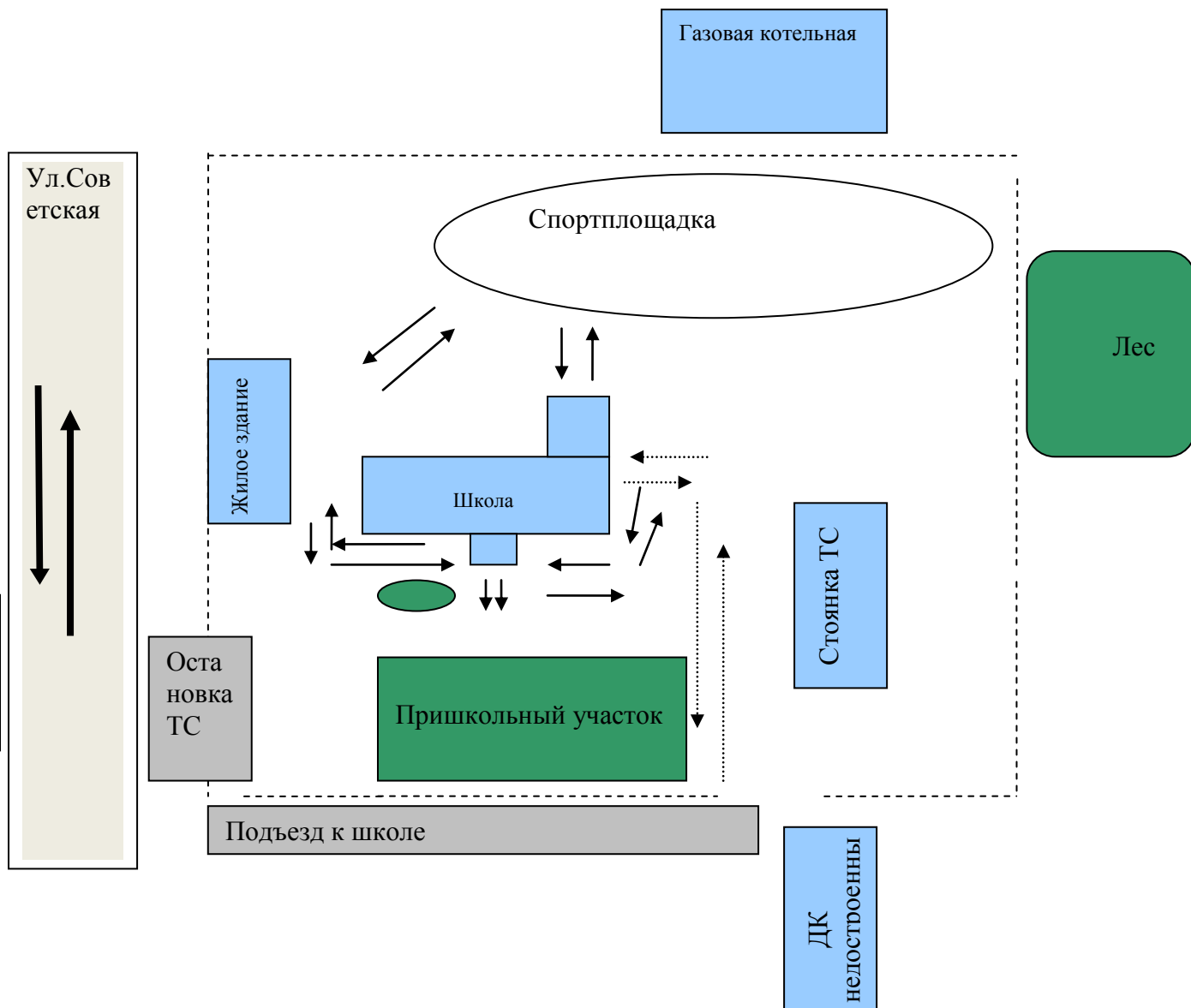
- жилые дома населенных пунктов;
- здание ОУ;
- автомобильные дороги;
- дислокация существующих дорожных знаков на пути следования автобуса ОУ;
- пешеходные переходы, пересекающие проезжую часть маршрута движения автобуса ОУ;
- другие технические средства организации дорожного движения.

Дополнительно, при наличии трудных (опасных) участков дорог по пути следования автобуса, представляется целесообразным давать их подробное описание с рекомендациями по безопасному преодолению.

Кроме того, рекомендуется дополнять паспорт соответственно фотоматериалами с изображением таких участков, а также с изображением остановочных пунктов и мест ожидания.

В случаях, когда осуществляется перевозка детей специальным транспортным средством на экскурсии, спортивные соревнования, в лагеря, к месту сдачи государственной аттестации и единого государственного экзамена, Паспорт безопасности ОУ дополняется схемами маршрута движения специального транспортного средства.

Безопасное расположение остановки автобуса у ОУ



→ Движение детей (учеников) к местам посадки (высадки)

→ Движение школьного автобуса

Рекомендации к составлению схемы расположения остановки автобуса ОУ

На схеме указывается подъезд в оборудованный «карман» или другое оборудованное место для посадки и высадки детей из автобуса ОУ, и дальнейший путь движения автобуса по проезжей части, а также безопасный маршрут движения детей (учеников) от остановки автобуса ОУ.

На схеме обозначено:

- жилые дома района расположения ОУ;
- здание ОУ;
- ограждение территории ОУ;
- автомобильные дороги.

Приложение
Фотоматериалы



Фото1



Фото2



Фото 3



Фото 4.